








\*regulert kotehøyde med Oslo lokal som høydereferanse. Ved prosjektering legges 37 cm til denne kotehøyden.

© Plan- og bygningsetaten, Oslo kommune

 <p><b>Oslo</b></p> <p>Dato: 17.02.2022  Bruker: tas  Målestokk 1:500  Ekvidistanse 1m  Koord.system: EUREF89 - UTM sone 32</p> <p>Høydereferanser  - Reguleringsplan: Se reg.best.  - Bakgrunnskart: NN2000  Originalformat: A3</p>	<h3>Reguleringskart</h3> <ul style="list-style-type: none"> <li>- Kartutsnittet gjelder vertikalnivå 2 (dvs. på bakkenivå).</li> <li>- Gjeldende kommunedelplaner: KDP-17</li> <li>- Naturmangfold innenfor kartutsnittet. Se eget kart.</li> <li>- Kartet er sammenstilt for: Byggesak</li> </ul>		<p>Opprinnelig reguleringsplan gir rammer for høyder på planlagt bebyggelse ut fra terrenghøyden slik de var da reguleringsplanen ble vedtatt. Det nye sammenstilte reguleringsplankartet viser dagens terreng- og tomtesituasjon. Planens originale vedtakskart er tilgjengelig i Saksinnsyn.</p> <p>Se tegnforklaring på eget ark</p>
	PlottID/Best.nr: 301885/ 86443548	Deres ref.:	
	Adresse:	Kommentar:	
	Gnr/Bnr: 229/86		

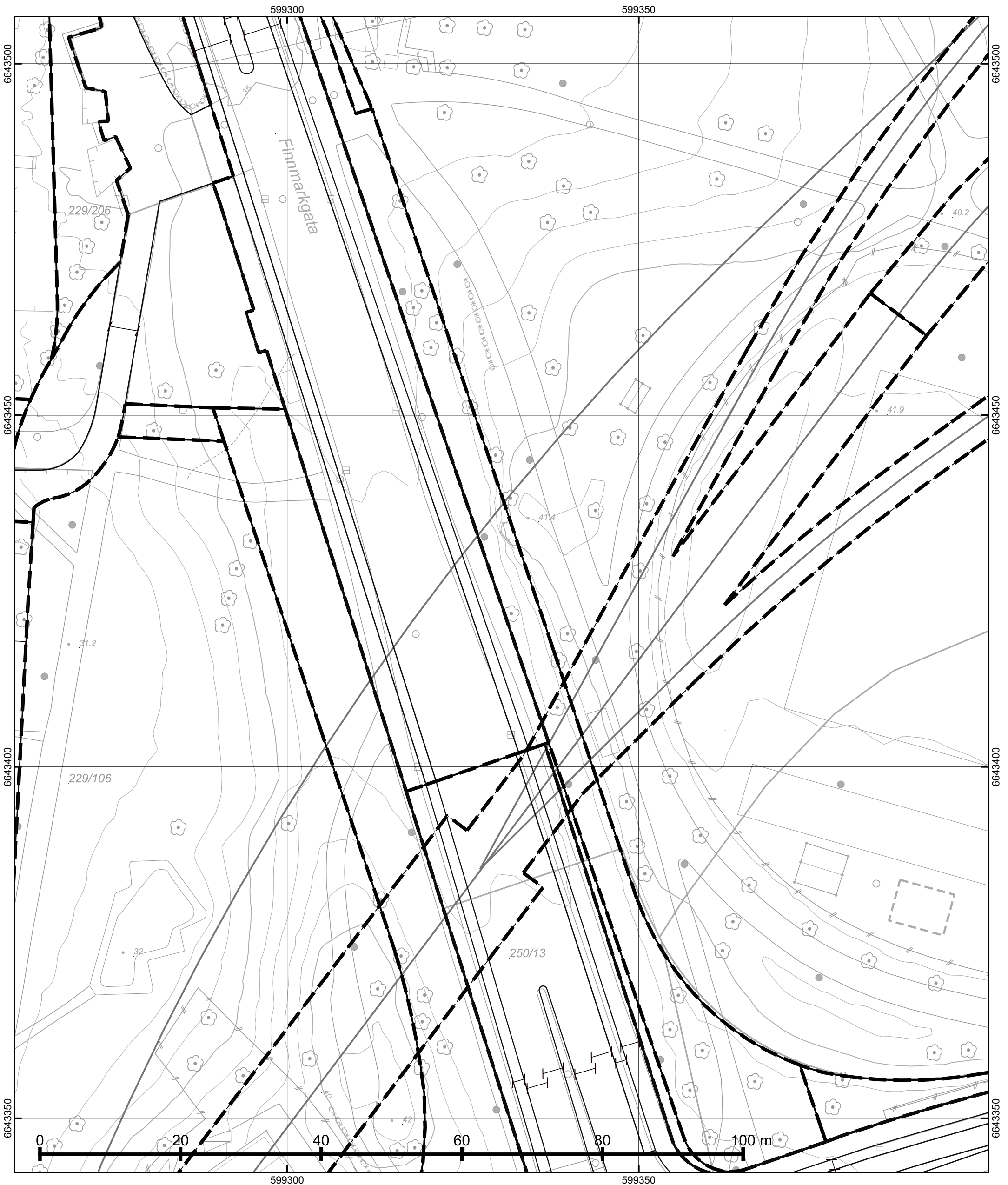
## TEGNFORKLARING - REGULERING (for gjeldende kartutsnitt)

	40 - Friområde/park
	160 - Offentlig bygning m.tilh.anlegg
	310 - Offentlig kjørebane/veigrunn
	311 - Annet veiareal
	312 - Fortau
	317 - Offentlig gang-/sykkelvei

	311 - Annet veiareal
	312 - Fortau
	317 - Offentlig gang-/sykkelvei
	325 - Veigrunn i tunnel
	930 - Reguleringslinje
	Formålgrense

 Plangrense (gammel lov)

 Måle og avstandlinje (Dimensjonslinje)



© Plan- og bygningsetaten, Oslo kommune

 **Oslo**  
 Dato: 17.02.2022  
 Bruker: tas  
 Målestokk 1:500  
 Ekvidistanse 1m  
 Koord.system: EUREF89 - UTM sone 32  
 Høydereferanser  
 - Reguleringsplan: Se reg.best.  
 - Bakgrunnskart: NN2000  
 Originalformat: A3

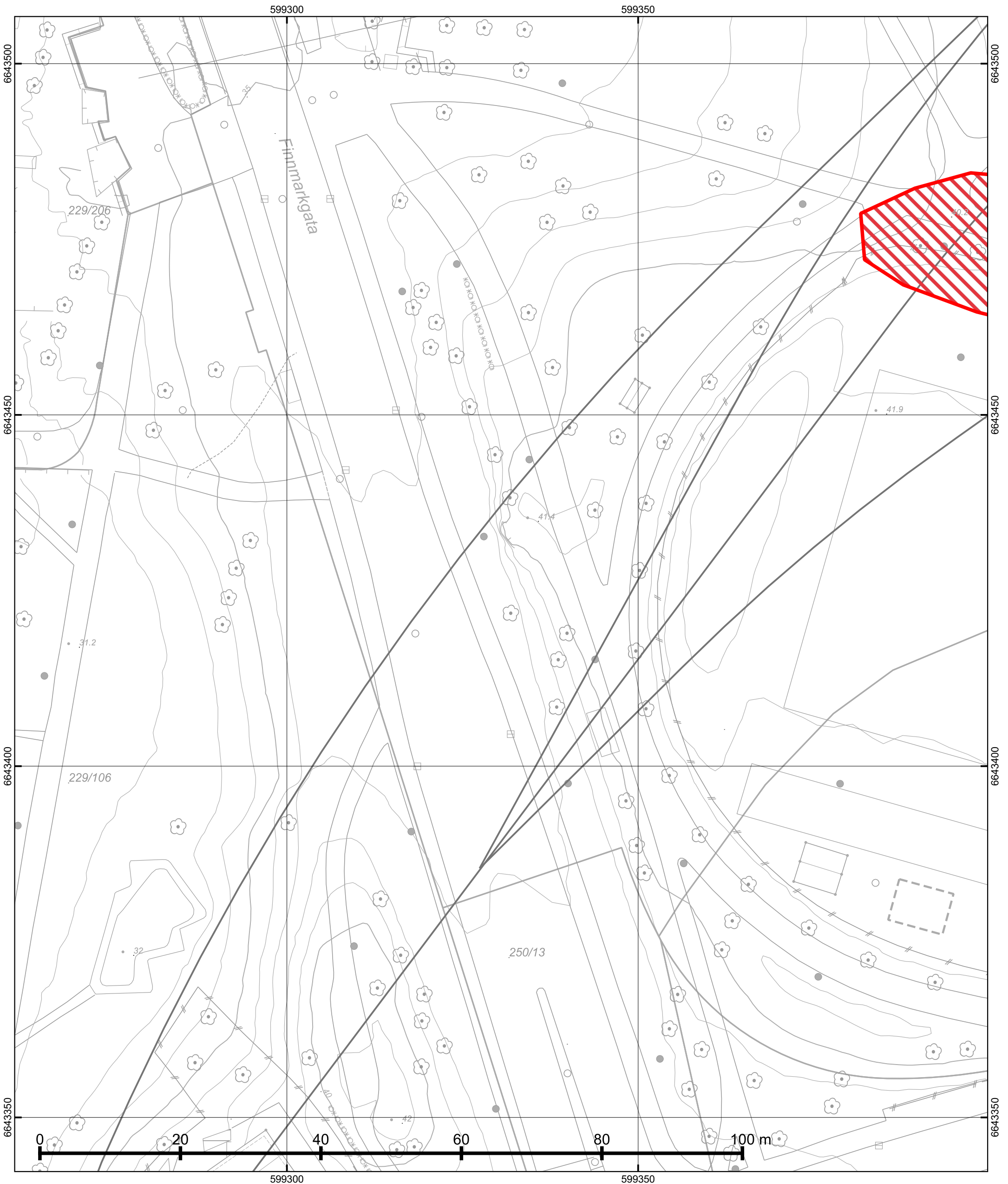


<b>Situasjonskart</b>	
– Kartet er sammenstilt for: <b>Byggesak</b>	
PlottID/Best.nr: 301885/ 86443548	Deres ref.:
Adresse:	Kommentar:
Gnr/Bnr: 229/86	

Opprinnelig reguleringsplan gir rammer for høyder på planlagt bebyggelse ut fra terrenghøydene slik de var da reguleringsplanen ble vedtatt. Det nye sammenstilte reguleringsplankartet viser dagens terreng- og tomtesituasjon. Planens originale vedtakskart er tilgjengelig i Saksinnsyn.

Beskrivelse:

NR:  
Dato:  
Revidert dato:



© Plan- og bygningsetaten, Oslo kommune


**Oslo**  
 Dato: 17.02.2022  
 Bruker: tas  
 Målestokk 1:500  
 Ekvidistanse 1m  
 Koord.system: EUREF89 - UTM sone 32  
 Høydereferanser  
 - Reguleringsplan: Se reg.best.  
 - Bakgrunnskart: NN2000  
 Originalformat: A3



### Naturmangfold

- Skraverte felter markerer områder hvor det er registrert naturmangfold (rød) eller fremmede skadelige organismer (sort).
- Kartet er sammenstilt for: Byggesak

PlottID/Best.nr: 301885/ 86443548

Deres ref.:

Adresse:

Kommentar:

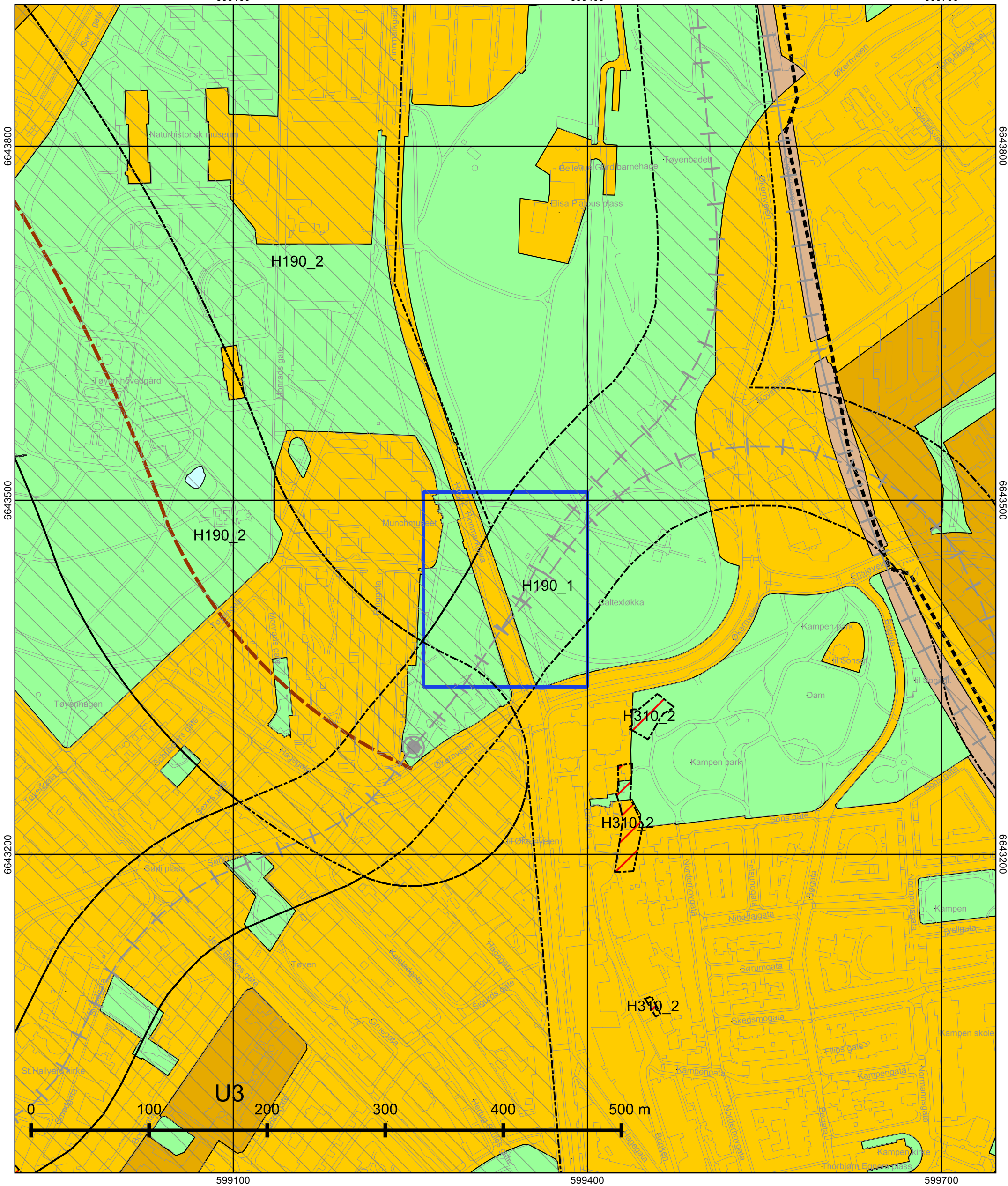
Gnr/Bnr: 229/86

Opprinnelig reguleringsplan gir rammer for høyder på planlagt bebyggelse ut fra terrenghøydene slik de var da reguleringsplanen ble vedtatt. Det nye sammenstilte reguleringsplankartet viser dagens terreng- og tomtesituasjon. Planens originale vedtakskart er tilgjengelig i Saksinnsyn.

599100

599400

599700



599100

599400

599700

© Plan- og bygningssetaten, Oslo kommune



Oslo

Dato: 17.02.2022

Målestokk 1:3000

Koordinatsystem: EUREF89 - UTM sone 32

PlottID/Best.nr: 301885/86443548

Deres ref.:

## Kommuneplanen 2015–2030

Vedtatt av bystyret 23.09.2015, sak 262

Kartet viser utsnitt av «Plankart 1-2 Arealbruk» og «Plankart 2-2 Hensynssoner». For øvrige juridisk bindende kart, se Planinnsyn - <https://od2.pbe.oslo.kommune.no/kart/?mode=kommuneplan>

Blå ramme viser utsnittet for de øvrige plottene.

Reguleringsplaner vedtatt etter 17.09.2014 og til 23.09.2015 vil gjelde foran kommuneplanen ved motstrid. Reguleringsplaner vedtatt etter kommuneplanen vil gjelde foran kommuneplanen ved motstrid.

Se tegnforklaring på eget ark.



# Tegnforklaring - kommuneplan

	Farled		Bebyggelse og anlegg, eksisterende
	Fjernveg (tunnel)		Bebyggelse og anlegg, fremtidig
	Fjernveg		Bane, eksisterende
	Markagrense		Havn, eksisterende
	Plangrense		Havn, fremtidig
	Sporveg (tunnel), fremtig		Kollektivknutepunkt, fremtidig
	Sporveg (tunnel), eksisterende		Grønnstruktur, eksisterende
	Sporveg, eksisterende		Grønnstruktur, fremtidig
	Sporveg, fremtidig		Forsvaret
	Jernbane (tunnel), fremtidig		LNF-areal, eksisterende
	Jernbane (tunnel), eksisterende		LNF-areal, fremtidig
	Jernbane, eksisterende		Spredt boligbebyggelse, eksisterende
	Turvei		Spredt boligbebyggelse, fremtidig
	Ny T-bane-/jernbanestasjon (ikke juridisk)		Spredt fritidsbebyggelse, eksisterende
	T-banestasjon (ikke juridisk)		Spredt fritidsbebyggelse, fremtidig
	Jernbanestasjon (ikke juridisk)		Bruk og vern av sjø og vassdrag med tilhørende strandsone
	Banetrase (ikke juridisk)		Farled
	Fjordtrikk (ikke juridisk)		Småbåthavn, eksisterende
	Samferdsel (ikke juridisk)		Småbåthavn, fremtidig
	Eksisterende kollektivknutepunkt		Naturområde
	Fremtidig kollektivknutepunkt		Friluftsområde
	Spredt boligbebyggelse		Ytre by (utviklingsområder)
	Bestemmelsesgrense		Indre by (utviklingsområder)
	Aktivitetssone marka		H570 - Bevaring kulturmiljø
			H710 - Båndlegging for regulering etter pbl.
			H810_1 - Krav om felles planlegging (områderegulering)
			H810_2 - Krav om felles planlegging
			H820_1 - Omforming (kabling og høystentledninger)
			H820_2 - Omforming (trafostasjoner)
			H110 - Nedlagsfelt drikkevann
			H190 - Andre sikringssoner
			H310_1 - Kvikkleire
			H310_2 - Steinsprang
			H320_1 - Stormflo
			H320_2 - Elveflom
			H390 - Deponi